

УТВЕРЖДАЮ
Директор МБОУ г. Мурманска
СОШ № 50
А.О.Кауцман
«29» декабря 2018 г.



ПАСПОРТ ДОСТУПНОСТИ № 6/н
объекта и услуг для инвалидов и других маломобильных групп населения

1. Общие сведения об объекте

- 1.1. Наименование отрасли (сферы деятельности): **объект образования**
(указывается: объект здравоохранения; объект образования; объект социальной защиты населения; объект физической культуры и спорта; объект культуры и туризма; объект информации и связи; объект транспорта и дорожно-транспортной инфраструктуры; объект жилого фонда; объект потребительского рынка и сферы услуг; объект службы занятости и места приложения труда; административный объект; иное)
- 1.2. Адрес объекта **183074 г. Мурманск, ул. Капитана Орликовой, дом 35**
- 1.3. Сведения о размещении объекта:
- отдельно стоящее здание **3 этажа, 5913,5 кв.м.**
- наличие прилегающего земельного участка (да, нет); **18410 кв.м.**
- 1.4. Год постройки здания **1988г.**, капитального ремонта/реконструкции **нет**
проектная документация на (вид работы) _____ утверждена / прошла экспертизу в срок _____
- 1.5. Дата предстоящих плановых работ: капитальный ремонт _____; реконструкция _____;
строительство нового здания _____; иное _____

сведения об организации, расположенной на объекте

- 1.6. Название организации (учреждения) – полное и краткое наименование (согласно Уставу)
Муниципальное бюджетное общеобразовательное учреждение г. Мурманска «Средняя общеобразовательная школа № 50» (МБОУ СОШ № 50)
- 1.7. Юридический адрес организации (учреждения) **183074 г. Мурманск, ул. Капитана Орликовой, дом 35**
- 1.8. Основание для пользования объектом **оперативное управление**
- 1.9. Форма собственности **государственная**
- 1.10. Территориальная принадлежность **муниципальная**
- 1.11. Вышестоящая организация (наименование) **Комитет по образованию администрации г. Мурманска**
- 1.12. Адрес вышестоящей организации, координаты для связи **183038 г. Мурманск, пр. Ленина, дом 51, телефон (8152) 40-26-70; факс 40-26-66, e-mail: obrazovanie@citymurmansk.ru**

2. Характеристика деятельности организации на объекте
(краткая характеристика предоставляемых услуг)

- 2.1. Вид (или тип) объекта (согласно отраслевой классификации и Уставу):
учреждение муниципальное бюджетное общеобразовательное
- 2.2. Виды оказываемых услуг (виды деятельности, согласно Уставу)
реализация основных образовательных программ (начального, основного, среднего общего образования); дополнительного образования (естественнонаучной, эколого-биологической, культурологической, социально-педагогической, научно - технической, художественно-эстетической, туристско-краеведческой, физкультурно - спортивной направленностей)
- 2.3. Форма оказания услуг: **на объекте**
- 2.4. Категории обслуживаемого населения по возрасту: **дети школьного возраста**
- 2.5. Категории обслуживаемых инвалидов: **нет**
- 2.6. Участие в исполнении ИПРА инвалида / ребенка-инвалида **нет**

3. Состояние доступности объекта и услуг

3.1. Путь следования к объекту пассажирским транспортом

С Ленинского района автобус № 33 до остановки ул.Капитана Орликовой:

С Первомайского района троллейбус № 6,10 до остановки ул. Пономарева пересадка на автобус № 33 или маршрутное такси № 57.6Т;

Наличие специального транспортного обслуживания (социальное такси) нет

3.2. Путь к объекту от ближайшей остановки пассажирского транспорта:

3.2.1 Расстояние до объекта от остановки транспорта 92 м.

3.2.2 Время движения (пешком) 1 минута

3.2.3 Наличие выделенного от проезжей части пешеходного пути да

3.2.4 Перекрестки: *нерегулируемые*; регулируемые, со звуковой сигнализацией, таймером; *нет*

3.2.5 Информация на пути следования к объекту: *акустическая, тактильная, визуальная*; нет

3.2.6 Перепады высоты на пути: нет

Их обустройство для инвалидов на коляске: нет

3.2.7 Обеспечена индивидуальная мобильность инвалидам (К, О-н, О-в, С-п, С-ч, Г-п, Г-ч, У) / нет

3.2.8 Организовано сопровождение на пути движения инвалидам (К, О-н, О-в, С-п, С-ч, Г-п, Г-ч, У) / нет

Необходимые организационные решения организовать размещение тактильной информации на пути движения от остановки (обращение к администрации района)

3.3. Организация доступности объекта и услуг для инвалидов – форма обслуживания

Категория инвалидов	Форма обслуживания - способ предоставления услуг инвалидам – (отметить выбранный способ знаком плюс +)				
	На объекте – по варианту:		На дому	Дистанционно	Не организовано
	«А»*	«Б»**			
К (передвигающиеся на креслах-колясках)		+			
О-н (поражение нижних конечностей)		+			
О-в (поражение верхних конечностей)		+			
С-п (полное нарушение зрения – слепота)		+			
С-ч (частичное нарушение зрения)		+			
Г-п (полное нарушение слуха – глухота)		+			
Г-ч (частичное нарушение слуха)		+			
У (нарушения умственного развития)		+			
Все категории инвалидов***					

* - вариант «А» - универсальный проект - доступность для инвалидов любого места в здании, а именно – общих путей движения и мест обслуживания – не менее 5% общего числа таких мест, предназначенных для обслуживания (но не менее одного)

** - вариант «Б» - разумное приспособление - при невозможности доступного оборудования всего здания выделение в уровне входа специальных помещений, зон или блоков, приспособленных для обслуживания инвалидов, с обеспечением всех видов услуг, имеющихся в данном здании

*** - заполняется только в случае, если способ единый для всех категорий

Примечание: если для какой-то категории МГН организовано несколько форм обслуживания, то все они отмечаются в соответствующих графах знаком плюс (+)

3.4. Доступность структурно-функциональных зон объекта на «28»декабря 2018 г.*

№№ п/п	Основные структурно-функциональные зоны**	Состояние доступности, в том числе для основных категорий инвалидов***							
		К	О-п	О-в	С-п	С-ч	Г-п	Г-ч	У
1	Территория, прилегающая к зданию (участок)	ВНД	ВНД	ВНД	ВНД	ВНД	ВНД	ВНД	ВНД
2	Вход (входы) в здание	ВНД	ВНД	ВНД	ВНД	ВНД	ВНД	ВНД	ВНД
3	Путь (пути) движения внутри здания (в т.ч. пути эвакуации)	ВНД	ВНД	ВНД	ВНД	ВНД	ВНД	ВНД	ВНД
4	Зона целевого назначения (целевого посещения объекта)	ВНД	ВНД	ВНД	ВНД	ВНД	ВНД	ВНД	ВНД
5	Санитарно-гигиенические помещения	ВНД	ВНД	ВНД	ВНД	ВНД	ВНД	ВНД	ВНД
6	Система информации и связи (на всех зонах)	ВНД	ВНД	ВНД	ВНД	ВНД	ВНД	ВНД	ВНД
7	Пути движения к объекту (от остановки транспорта)	ВНД	ВНД	ВНД	ВНД	ВНД	ВНД	ВНД	ВНД

* - указывается дата обследования, соответствующая приложению 1к Паспорту доступности «Результаты обследования на предмет доступности объекта и услуг для инвалидов и других МГН»; при повторном обследовании делается **Вкладыш** к Паспорту доступности и указывается дата повторной оценки по настоящему пункту

** - если зона отсутствует или не закреплена за организацией, расположенной на объекте, в соответствующей строке делается отметка (запись) об этом

*** - указывается по каждой зоне доступность ее для каждой из 8 категорий инвалидов и других МГН:

- **ДП** - доступно полностью (барьеры отсутствуют, требования нормативно-технических документов выполнены);

- **ДУ-им** - доступно условно с обеспечением индивидуальной мобильности техническими решениями (отклонения от нормативно-технических документов согласованы с представителем общественного объединения инвалидов);

- **ДУ-пп** - доступно условно с помощью персонала (согласовано с общественным объединением инвалидов);

- **ВНД** - временно недоступно (имеются существенные барьеры, на момент обследования не устранены)

3.5. Состояние доступности объекта и услуг (итоговое заключение) на «28»декабря 2018г.*

Категория инвалидов	К	О-п	О-в	С-п	С-ч	Г-п	Г-ч	У	Все категории**
Состояние доступности на момент обследования*	ВНД	ВНД	ВНД	ВНД	ВНД	ВНД	ВНД	ВНД	ВНД
Ожидаемое состояние доступности объекта и услуг после выполнения работ:									
1 этапа (неотложных работ)	ДУ-пп	ДУ-пп	ДУ-пп	ДУ-пп	ДУ-пп	ДУ-пп	ДУ-пп	ДУ-пп	ДУ-пп
2 этапа (отложенных работ)	ДУ-пп	ДУ-пп	ДУ-пп	ДУ-пп	ДУ-пп	ДУ-пп	ДУ-пп	ДУ-пп	ДУ-пп
3 этапа (итоговых работ)	ДЧ	ДЧ	ДЧ	ДЧ	ДЧ	ДЧ	ДЧ	ДЧ	ДЧ

* - аналогично пункту 3.4 (см.)

** - заполняется только в случае, если по всем категориям единая оценка

*** - в этой строке указывается решение о состоянии доступности объекта и предоставляемых услуг для соответствующих категорий инвалидов: **ДП** - доступно полностью; **ДЧ** - доступно частично; **ДУ-им** - доступно условно с обеспечением индивидуальной мобильности; **ДУ-пп** - доступно условно с помощью персонала на объекте; **ДУ-дом** - доступно условно с предоставлением услуг на дому (ином месте пребывания инвалида); **ДУ-дистант** - доступно условно с предоставлением услуг дистанционно; **ВНД** - временно недоступно

2.3 Обеспечение доступности объекта путём выполнения ремонтных работ и приобретения технических средств адаптации (и информации) с соблюдением требований нормативно-технических документов в проектировании и строительстве										
2.3.1 По варианту «А»										
2.3.2 По варианту «Б»	ДУпп	+	+	+	+	+	+	+	+	+
Срок завершения этапа, контроля его исполнения и актуализации информации на сайте организации и карте доступности – 29 декабря 2023 года										
3 этап (итоговые мероприятия)										
3.1 Обеспечение доступа к месту предоставления услуги на объекте путем оказания работниками организаций помощи с согласованием с ООИ	ДУ-пп									
3.2 Создание условий для беспрепятственного доступа инвалидов к объекту и предоставляемым в нем услугам										
3.2.1 По варианту «А»										
3.2.2 По варианту «Б»	ДЧ	+	+	+	+	+	+	+	+	+
Срок завершения этапа, контроля его исполнения и актуализации информации на сайте организации и карте доступности – 29 декабря 2030 года										

*- подробно мероприятия представлены в «дорожной карте» от «07» июля 2015 года (прилагается)

4.2. Для принятия решения о выполнении работ на объекте требуется / не требуется:

- согласование работ с надзорными органами (в сфере проектирования и строительства, архитектуры, охраны памятников, другое) _____
- техническая экспертиза _____
- разработка проектно-сметной документации
- согласование с вышестоящей организацией
- заключение дополнительного соглашения с арендодателем _____
- рассмотрение на _____
- (наименование координирующего органа в сфере обеспечения доступной среды для инвалидов)
- иное _____

4.3. Работы, требующие обязательного согласования с представителем общественного объединения инвалидов:

Согласованы без замечаний	Дата «29» декабря 2018 г.
Согласованы с замечаниями и предложениями (прилагаются к «дорожной карте» объекта)	Дата «___» _____ 20__ г.
Замечания устранены	Дата «___» _____ 20__ г.
Не согласованы. Необходимо согласовать до	Дата «___» _____ 20__ г.

5. Особые отметки

Информация о доступности объекта и предоставляемых услуг размещена на:

- Сайте организации <http://school50.su/>
- Карте доступности <https://minsoc.gov-murman.ru/>

ПРИЛОЖЕНИЯ к Паспорту доступности объекта и услуг:

1. Результаты обследования на предмет доступности объекта и услуг от «28» декабря 2018 г.
2. План мероприятий по поэтапному повышению уровня доступности для инвалидов объекта и предоставляемых услуг («дорожная карта») от «07» июля 2015г.
4. Фотографии (структурно-функциональных зон и элементов объекта) 32 штуки
5. Материалы уполномоченных организаций по осуществлению контроля и надзора

Наименование документа и выдавшей его организации, дата

6. Материалы (заключения) иных организаций по вопросам доступности объекта и услуг

(сертификаты системы добровольной сертификации, документы общественного контроля и проч.)

7. Другое

(например, Вкладыш в Паспорт доступности – при повторном обследовании, в т.ч. контрольном)


Комиссия, проводившая обследование и составление Паспорта доступности

Председатель



Подпись

Мурсыев Д.В. заместитель директора по АХР
ФИО, должность

Члены комиссии:


Подпись


Тимонькин А.А. заместитель директора по ВР
ФИО, должность


Подпись

Алдошина Л.А. документовед
ФИО, должность


Подпись

Рыбина С.А. учитель начальных классов
ФИО, должность


Подпись

Харченко Н.И. рабочий по КОРЗ
ФИО, должность

Результаты обследования на предмет доступности объекта и услуг для инвалидов и других маломобильных групп населения
Муниципальное бюджетное общеобразовательное учреждение «Средняя общеобразовательная школа № 50»

Наименование объекта и организации

183074 г. Мурманск, ул. Капитана Орликовой, дом 35

Адрес

№ п/п	Структурно-функциональные зоны и элементы	Значимые барьеры для инвалидов и других МГН* (физические, информационные, организационные)	Предложения по созданию условий доступности объекта и услуг (до реконструкции / капитального ремонта):		Состояние доступности соответствующей зоны		
			Неотложные мероприятия (1 этап)	Отложенные мероприятия (2 этап)	на момент обследования	после 1 этапа	после 2 этапа
1.	Территория, прилегающая к зданию - Вход (выходы) на территорию - Путь (пути) движения на территории - Лестница (наружная) - Пандус (наружный) - Автостоянка и парковка	1.1 Отсутствует информация об ОСИ при входе на территорию (Все) 1.2 Отсутствует тактильная информация на путях движения о направлении к входу в здание (С-п) 1.3 Отсутствуют выделенные парковочные места для инвалидов (Все)	1.1 Установить информационно об ОСИ при входе на территорию 1.2 Установить таблички при входе на территорию с номером телефона вызова сотрудника для организации сопровождения инвалидов на креслах-колясках и с нарушением зрения	1.1. Выделить и обозначить не менее 10% парковочных мест для инвалидов (не менее 1.) 1.2. Установить на выделенном парковочном месте информационно о номере телефона ответственного сотрудника для оказания помощи при посадке в транспортное средство и высадке из него	К-ВНД О-н-ВНД О-в-ВНД С-п-ВНД С-ч-ВНД Г-п-ВНД Г-ч-ВНД У-ВНД	К-ДУшп О-н-ДУшп О-в-ДУшп С-п-ДУшп С-ч-ДУшп Г-п-ДУшп Г-ч-ДУшп У-ДУшп	К-ДУшп О-н-ДУшп О-в-ДУшп С-п-ДУшп С-ч-ДУшп Г-п-ДУшп Г-ч-ДУшп У-ДУшп
2.	Вход в здание - Лестница (наружная) - Пандус (наружный) - Входная площадка (перед дверью) - Дверь (входная) - Тамбур	2.1 Отсутствие нормативной информации об ОСИ (С-п, С-ч) 2.2 Отсутствие контрастной маркировки крайних ступеней лестницы (С-ч) 2.3 Порог на входе более 2,5 см (К) 2.4 Отсутствие нормативных поручней на лестнице (О-н, С-п) 2.5 Отсутствуют тактильные указатели, выполняющие предупредительную функцию (С-п) 2.6 Неоднообразная геометрия ступеней	2.1 Организовать сопровождение инвалидов на креслах-колясках, с патологией верхних конечностей и с нарушением зрения	2.1 Нанести контрастную маркировку на проступь крайних ступеней 2.2 Установить переговорное устройство (кнопку вызова персонала) 2.3 Провести ремонт ступеней входной площадки	К-ВНД О-н-ВНД О-в-ВНД С-п-ВНД С-ч-ВНД Г-п-ВНД Г-ч-ВНД У-ВНД	К-ДУшп О-н-ДУшп О-в-ДУшп С-п-ДУшп С-ч-ДУшп Г-п-ДУшп Г-ч-ДУшп У-ДУшп	К-ДУшп О-н-ДУшп О-в-ДУшп С-п-ДУшп С-ч-ДУшп Г-п-ДУшп Г-ч-ДУшп У-ДУшп

3.	<p>Пути движения внутри здания</p> <ul style="list-style-type: none"> - Коридор (вестибюль, зона ожидания, гардероб, балкон) - Лестница (внутри здания) - Пандус (внутри здания) - Дифр. пассажирский (или подземный) - Дверь - Пути эвакуации (в т.ч. зоны безопасности) 	<p>3.1 Наличие лестницы без поручней (К, О-н, С-п, С-ч)</p> <p>3.2 Отсутствие тактильные направляющие и предупредительные указатели для инвалидов по зрению (С-п)</p> <p>3.3 Отсутствие информации о направлении пути движения к местам целевого назначения и туалетах (Все)</p> <p>3.4 Лестница не дублируется пандусами или иными подъемными устройствами (К)</p> <p>3.5 Отсутствие контрастная маркировка крайних ступеней лестниц (С-ч)</p> <p>3.6 Эвакуационные пути не приспосаблиены</p>	<p>3.1 Установить информацию о направлении пути движения к местам целевого назначения и туалету</p> <p>3.2 Организовать сопровождение инвалидов на креслах-колясках, с патологией верхних конечностей и с нарушениями зрения</p>	<p>3.2. Нанести контрастную маркировку на проступь крайних ступеней</p>	<p>К-ВНД О-в-ВНД О-в-ВНД С-п-ВНД С-ч-ВНД Г-п-ВНД Г-ч-ВНД У-ВНД</p>	<p>К-ДУшп О-н-ДУшп О-в-ДУшп С-п-ДУшп С-ч-ДУшп Г-п-ДУшп Г-ч-ДУшп У-ДУшп</p>	<p>К-ДУшп О-н-ДУшп О-в-ДУшп С-п-ДУшп С-ч-ДУшп Г-п-ДУшп Г-ч-ДУшп У-ДУшп</p>
4.	<p>Зоны целевого назначения здания</p> <ul style="list-style-type: none"> - Кабинетная форма обслуживания - Залыная форма обслуживания - Приглашочная форма обслуживания - Форма обслуживания с перемещением по маршруту - Кабина индивидуального обслуживания 	<p>4.1. Отсутствие тактильная информация для инвалидов по зрению (С-п)</p> <p>4.2. При оказании услуг не организован сурдопереводчик (Г-п)</p> <p>4.3 Информации о помещениях размещена на дверном проеме (Все)</p> <p>4.4 Не обеспечена возможность выхода на стену (К)</p>	<p>4.1 Организовать сопровождение и помочь инвалидам с нарушением зрения, а также с патологией верхних конечностей при получении ими услуг</p> <p>4.2 Организовать размещение инвалидов с нарушениями зрения рядом с источником звука</p> <p>4.3 Организовать размещение инвалидов на креслах-колясках рядом с выходом из помещения</p>	<p>4.1. Установить информацию при входе в помещения со стороны дверной ручки с дублированием рельефными знаками</p>	<p>К-ВНД О-н-ВНД О-в-ВНД С-п-ВНД С-ч-ВНД Г-п-ВНД Г-ч-ВНД У-ВНД</p>		

Дополнительные сведения

о доступности объекта для инвалидов и других МГН

МБОУ г. Мурманска "Средняя общеобразовательная школа № 50"
наименование объекта и организации

г. Мурманск, ул. Капитана Оршковой, д. 35
адрес

1. Расположение объекта: городская местность / сельская местность.
2. Прилегающая территория к объекту находится в распоряжении организации: да / нет.
3. Внутри объекта есть выделенное место для собаки-проводника: да / нет.
4. Не далее 50 м от входа на объект имеется стоянка (парковка) для автотранспорта: да / нет.
Имеется выделенное и оборудованное место для автотранспорта инвалидов: да / нет.
5. В населенном пункте, где расположен объект, имеется общественный транспорт: да / нет.
6. Описание маршрутов следования общественного транспорта вблизи объекта до ближайшей остановки (номера маршрутов, названия остановок):
Автобус № 33, маршрутное такси № 57, 67
остановка ул. Капитана Оршковой - конечная
7. Описание маршрута следования от места ближайшей остановки общественного транспорта до объекта:
от остановки ул. Капитана Оршковой - конечная до МБОУ
г. Мурманска СВ № 50 - пешком 10 минут
8. На объекте организации есть работник, владеющий навыками сурдоперевода: да / нет.
9. На объекте организации полностью оборудована входная группа (для всех категорий инвалидов в соответствии с нормативными требованиями): да / нет.
10. На объекте организации имеется полностью оборудованный туалет для инвалидов (в соответствии с нормативными требованиями): да / нет.
11. Объект используется в качестве избирательного участка в период выборов и референдумов: да / нет.

Вкладыш к паспорту доступности объекта¹

(актуализированные сведения по пунктам 3.3, 3.4 и 3.5)

МБОУ г. Мурманска "Средняя общеобразовательная школа № 50"
Наименование объекта и организации
г. Мурманск, ул. Капитана Орликовой, д. 35
Адрес

**ОРГАНИЗАЦИЯ ДОСТУПНОСТИ ОБЪЕКТА И УСЛУГ ДЛЯ ИНВАЛИДОВ
(ФОРМА ОБСЛУЖИВАНИЯ)**

Категория инвалидов	Форма обслуживания - способ предоставления услуг инвалидам (отметить выбранный способ знаком «+»)				
	На объекте – по варианту:		На дому	Дистанционно	Не организовано
	«А» ²	«Б» ³			
К (передвигающиеся на креслах-колясках)					
О-н (поражение нижних конечностей)					
О-в (поражение верхних конечностей)					
С-п (полное нарушение зрения – слепота)					
С-ч (частичное нарушение зрения)					
Г-п (полное нарушение слуха – глухота)					
Г-ч (частичное нарушение слуха)					
У (нарушения умственного развития)					
Все категории инвалидов***					

ДОСТУПНОСТЬ СТРУКТУРНО-ФУНКЦИОНАЛЬНЫХ ЗОН ОБЪЕКТА

№ п/п	Основные структурно-функциональные зоны	Состояние доступности, в том числе для основных категорий инвалидов ⁴							
		К	О-н	О-в	С-п	С-ч	Г-п	Г-ч	У
1	Территория, прилегающая к зданию (участок)								
2	Вход (входы) в здание								
3	Путь (пути) движения внутри здания (в т.ч. пути эвакуации)								
4	Зона целевого назначения (целевого посещения объекта)								
5	Санитарно-гигиенические помещения								
6	Система информации и связи (на всех зонах)								
7	Пути движения к объекту (от остановки транспорта)								

СОСТОЯНИЕ ДОСТУПНОСТИ ОБЪЕКТА И УСЛУГ (ИТОГОВОЕ ЗАКЛЮЧЕНИЕ)

Категория инвалидов	К	О-н	О-в	С-п	С-ч	Г-п	Г-ч	У	Все
---------------------	---	-----	-----	-----	-----	-----	-----	---	-----

¹ Приложение заполняется только при повторном обследовании объекта в связи с изменением условий его доступности для инвалидов и других МГН

² вариант «А» - универсальный проект - доступность для инвалидов любого места в здании, а именно – общих путей движения и мест обслуживания – не менее 5% общего числа таких мест, предназначенных для обслуживания (но не менее одного)

³ вариант «Б» - разумное приспособление - при невозможности доступного оборудования всего здания выделение в уровне входа специальных помещений, зон или блоков, приспособленных для обслуживания инвалидов, с обеспечением всех видов услуг, имеющихся в данном здании

⁴ Указывается по каждой зоне ее доступность для каждой из 8 категорий инвалидов и других МГН:

- ДП - доступно полностью (барьеры отсутствуют, требования нормативно-технических документов выполнены);

- ДУ-нм - доступно условно с обеспечением индивидуальной мобильности техническими решениями (отклонения от нормативно-технических документов согласованы с представителем общественного объединения инвалидов);

- ДУ-пн - доступно условно с помощью персонала (согласовано с общественным объединением инвалидов);

- ВГД - временно недоступно (имеются существенные барьеры, на момент обследования не устранены)

									категории ⁵
Состояние доступности на момент обследования ⁶									
Ожидаемое состояние доступности объекта и услуг после выполнения работ:									
1 этапа (неотложных работ)									
2 этапа (отложенных работ)									
3 этапа (итоговых работ)									

⁵ Заполняется только в случае, если по всем категориям единая оценка

⁶ В этой строке указывается решение о состоянии доступности объекта и предоставляемых услуг для соответствующих категорий инвалидов: ДП - доступно полностью; ДЧ - доступно частично; ДУ-им - доступно условно с обеспечением индивидуальной мобильности; ДУ-ип - доступно условно с помощью персонала на объекте; ДУ-дом - доступно условно с предоставлением услуг на дому (ином месте пребывания инвалида); ДУ-дист - доступно условно с предоставлением услуг дистанционно; ВНД - временно недоступно